

ÚZEMNOPLÁNOVACIA DOKUMENTÁCIA "ZMENY A DOPLNKY č.1/2021 ÚZEMNÉHO PLÁNU OBCE HOLČÍKOVCE"

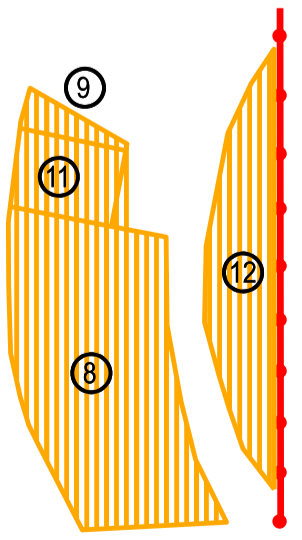
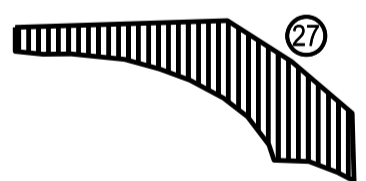

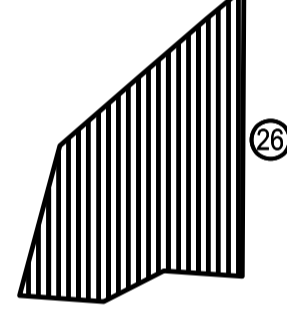
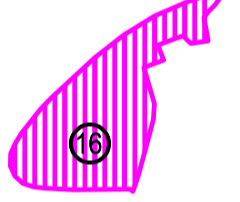
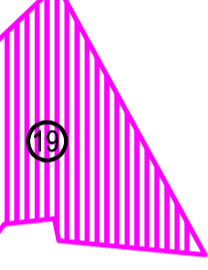
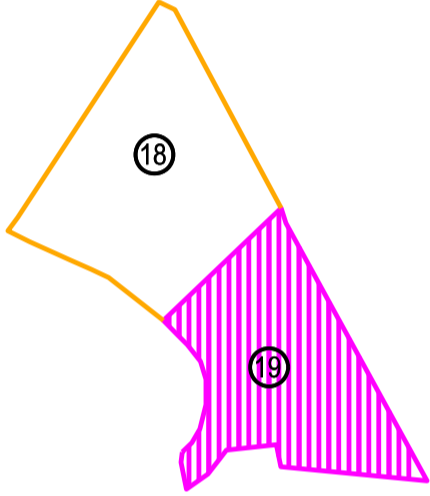
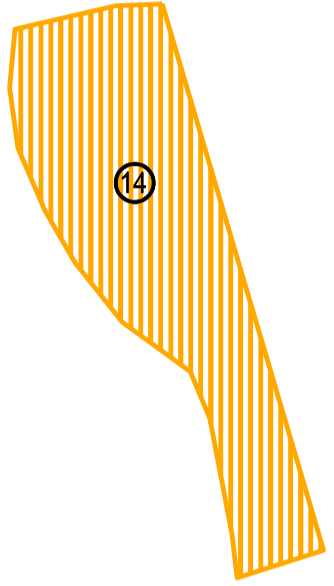



Legenda zmeny a doplnky č.1/2021:

- 1 Zmena funkčnej plochy technického vybavenia územia (COV) na funkčnú plochu výroby, skladov a skládok
- 2 Zmena funkčnej plochy športu na funkčnú plochu technického vybavenia pre COV
- 3 Zmena trasy úsekov verejného vodovodu
- 4 Zmena časti funkčnej plochy správnostnej-línovej zelene na funkčnú plochu rekreácie a CR
- 5 Zmena funkčnej plochy lesa na funkčnú plochu rekreácie a CR
- 6 Zmena časti funkčnej plochy lesa na funkčnú plochu rekreácie a CR
- 7 Zmena funkčnej plochy lesa na funkčnú plochu rekreácie a CR
- 8 Zmena funkčnej plochy lesa na funkčnú plochu rekreácie a CR
- 9 Zmena funkčnej plochy občianskeho vybavenia na funkčnú plochu rekreácie a CR pre autocamping s príslušenstvom
- 10 Zmena funkčnej plochy línovej-správnostnej zelene na funkčnú plochu rekreácie a CR
- 11 Zmena funkčnej plochy TVÚ (parkovisko P21) na funkčnú plochu rekreácie a CR
- 12 Zmena časti funkčnej plochy lesa na funkčnú plochu rekreácie a CR
- 13 Zmena časti funkčnej plochy športu na funkčnú plochu rekreácie a CR
- 14 Zmena funkčnej plochy TVÚ - P19 a časti správnostnej línovej zelene na funkčnú plochu rekreácie a CR
- 15 Zmena funkčnej plochy verejnej zelene na funkčnú plochu rekreácie a CR
- 16 Zmena funkčnej plochy športu na funkčnú plochu rekreácie a CR
- 17 Zmena funkčnej plochy verejnej zelene na funkčnú plochu rekreácie a CR pre autocamping
- 18 Zmena funkčnej plochy športu a funkčnej rekreácie a CR na funkčnú plochu občianskeho vybavenia (amfiteáter)
- 19 Zmena funkčnej plochy TVÚ (parkovisko P14) a funkčnej plochy športu na funkčnú plochu rekreácie a CR
- 20 Zmena funkčnej plochy TTP na funkčnú plochu rekreácie a CR
- 21 Zmena časti funkčnej plochy lesa na funkčnú plochu rekreácie a CR
- 22 Zmena funkčnej plochy línovej zelene na funkčnú plochu rekreácie a CR
- 23 Zväčšenie kapacity parkoviska P17 a P18d v RS EVA
- 24 Zväčšenie kapacity parkoviska P20 v RS EVA-autocamp

LEGENDA :

stav	návrh



Schvaľovacia doba:		
Zmeny a doplnky č.1/2021 Územného plánu obce Holčikovce, Schváľený uznesením Obecného zastupiteľstva Holčikovce č.3/2022 zo dňa 21.11.2022		Pečiatka obce
Mg. Michal Fikár - starosta obce		

PARÉ ČÍSLO	HLAVNÝ RIEŠITEĽ ING.ARCH. MARIÁN FERJO	ING.ARCH. MARIÁN FERJO	Ing.arch. Marián Ferjo Nybáň Sebešová 138, 080 06 Prešov IČO: 08173608, IČO: 080 537 289 e-mail: mferjo@holcikovce.sk
	ODBORNE SPOSOBLÁ OSOBA PRE OBSTARÁVANIE ÚPD ING.ARCH. VLADIMÍR DEBNÁR	OBSTARAVATEĽ OBEC HOLČÍKOVCE	
	NAZOV DOKUMENTÁCIE ÚZEMNOPLÁNOVACIA DOKUMENTÁCIA "ZMENY A DOPLNKY č.1/2021 ÚZEMNÉHO PLÁNU OBCE HOLČÍKOVCE"	DÁTUM 11/2022	
	NAZOV VYKRESU Kompletný výkres priestorového usporiadania a funkčného využitia územia a verejného dopravného vybavenia s vyznačenou zväzbnou časťou územia a vyznačenými stavbami - zastavané územie	MIERKA 1:2 000	FORMÁT 6x A4 STUPEŇ ČISTOPIS VYKRES ČÍSLO 3b-1.1