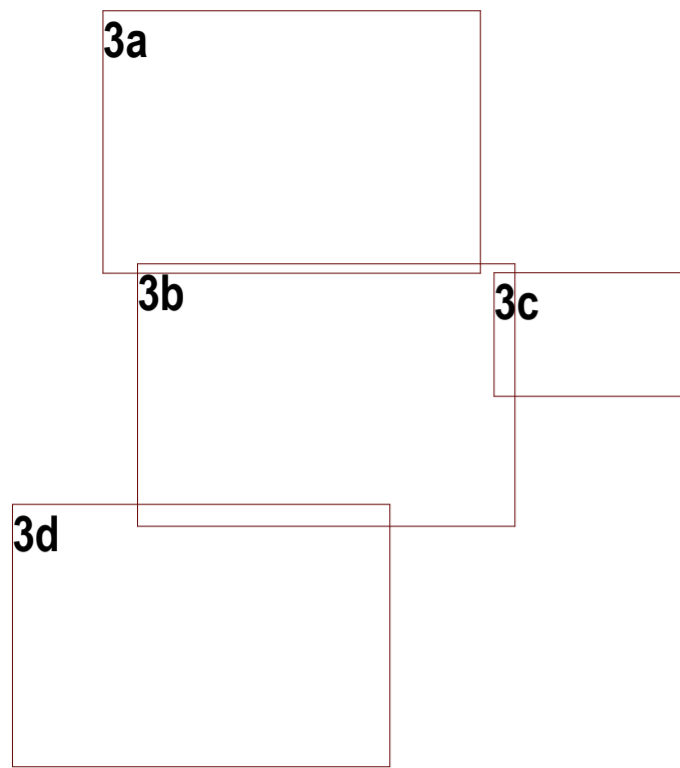



HOLČÍKOVCE

ÚZEMNÝ PLÁN OBCE

M = 1 : 2 000



○ NÁVRH :

Obec :

- 01 Vybanie lyžiarskeho areálu I
- 02 Lyžiarsky areál
- 03 Vybanie lyžiarskeho areálu II
- 04 Penzión
- 05 Bungalovy
- 06 Rekreačné chaty
- 07a Oddychová zóna
- 07b Oddychová zóna
- 08 Amfiteáter
- 09a Materská škola
- 09b Oddychovo-relaxačné centrum
- 10 Ubytovňa, potraviny, stravovacie služby
- 11 Multifunkčný športový areál
- 12a Areál výroby a skladov
- 12b Areál výroby elektrickej energie
- L1-L7 Lokality rodinných domov
- P Parkoviská

Rekreačné stredisko:

Viničky:

- 13a Rekreačné chaty
- 13b Rekreačné chaty
- 14 Prístavisko, verejná pláž-šport
- 15 Rekreačné chaty

Eva:

- 16 Houseboat
- 17 Verejná pláž-šport
- 18 Rekreačné chaty
- 19 Multifunkčný športový areál
- 20 Penzión
- 21 Chatová osada, bungalovy
- 22 Rekreačné chaty
- 23 Verejná pláž-šport
- 24 Tenisový areál
- 25 Hotelový komplex
- 26 Rekreačné chaty, vybavenosť
- 27a Prístavisko, verejná pláž-šport
- 27b Verejná pláž-šport
- 27c Lodenica, verejná pláž-šport
- 28 Záchranný systém
- 29 Občianska vybavenosť, informačné centrum, služby
- 30 Hygienické zariadenie
- 31 Multifunkčný športový areál
- 32 Stanový tábor-šport
- 33 Koliba
- 34 Nákupné stredisko, informačné centrum, hygienické zariadenia
- 35 Golfové ihrisko
- 36 Verejná pláž-šport
- 37 Hygienické zariadenie
- 38a Komplex turizmu a cestovného ruchu I
- 38b Komplex turizmu a cestovného ruchu II
- 39 Hotelový komplex
- 40 Prírodný amfiteáter
- 41 Lodenica, záchranný systém, šport
- 42 Hygienické zariadenie
- 43 Rekreačné chaty
- 44 Multifunkčný športový areál

Pol'any:

- 45 Aquapark
- 46 Autocamp
- 47 Rekreačné chaty
- 48 Lodenica, rekreačné chaty
- 49 Prístavisko, záchranný systém, verejná pláž-šport
- 50a Rekreačné chaty
- 50b Rekreačné chaty
- 50c Rekreačné chaty
- 50d Rekreačné chaty
- 50e Rekreačné chaty
- 50f Rekreačné chaty-šport

Obec-extravilán:

- 51 Kompostovisko
- 52 Skládka TKO
- Zk Autobusové zastávky obojstranné, kryté
- P Parkovisko

STAV :

Obec :

- 01 Obecný úrad, kultúrny dom
- 02 Rímskokatolícky kostol
- 03 Rímskokatolícky kostol
- 04 Fara
- 05a Dom služieb
- 05b Obecný podnik služieb a cestovného ruchu s.r.o. Holčívce
- 06 Starý Poľský cintorín
- 07 Dom nádeje
- 08 Cintorín
- 09 Obchod, pohostinstvo
- 10 Pošta
- 11 Krajčírstvo
- 12 Základná škola
- 13 Materská škola
- 14 Zdravotné stredisko
- 15 Požiarna zbrojnica
- 16 Futbalové ihrisko
- 17 ČOV
- 18 Odevná výroba
- 19 Areál výroby a skladov
- Zk Autobusová zastávka
- P Parkovisko

Rekreačné stredisko:

Eva:

- 20 Občianska vybavenosť
- 21 Sociálne zariadenie
- 22 Cintorín

Pol'ana:

- 23 Sociálne zariadenie
- Obec-extravilán:
- 24 Hospodársky dvor
- 25 Skládka

STAV	NÁVRH	VÝHLAD	
			HRANICA KATASTRÁLNEHO ÚZEMIA
			HRANICA ZASTAVANÉHO ÚZEMIA OBCE
			PLOCHA RODINNÝCH DOMOV
			PLOCHA BYTOVÝCH DOMOV
			PLOCHA OBČIANSKEJ VYBAVENOSTI
			PLOCHA REKREÁCIE A CESTOVNÉHO RUCHU
			PLOCHA ŠPORTU
			PLOCHA VÝROBY, SKLADOV A SKLÁDOK
			PLOCHA TECHNICKÉHO VYBAVENIA
			VEREJNÁ ZELEŇ
			ZELEŇ RODINNÝCH DOMOV
			VYHRADENÁ ZELEŇ - CINTORÍN
			SPRIEVODNÁ - LÍNOVÁ ZELEŇ
			LES
			ARCHEOLOGICKÁ LOKALITA
			VÝZNAMNÁ VYHLIADKA
			VODNÉ TOKY A PLOCHY
			OCHRANA ZASTAVANÉHO ÚZEMIA PRED POVRCH. VODAMI
			REGULÁCIA VODNÝCH TOKOV
			OCHRANNÉ PÁSMO
			VLEK
			CESTA I. TRIEDY
			CESTA II. TRIEDY
			MIESTNA A ÚČELOVÁ KOMUNIKÁCIA
			PEŠÍ CHODNÍK
			PARKOVISKO
			AUTOBUSOVÁ ZASTÁVKA KRYTÁ
			NEKONVENČNÁ KYVADLOVÁ DOPRAVA
			DOCHÁDZKOVA VZDIALENOSŤ K AUTOBUSOVÝM ZASTÁVKAM
			CYKLOTURISTICKÉ TRASY
			ŽELEZNIČNÉ TRATE
			VODOJEM
			VN VEDENIE VZDUŠNÉ
			VN VEDENIE KÁBELOVÉ VZDUŠNÉ
			VN VEDENIE KÁBELOVÉ V ZEMI
			TRAFOSTANICA
			MAXIMÁLNA PREVÁDZKOVÁ HLADINA 133,7 m.n.m
			MAXIMÁLNA RETENČNÁ HLADINA 163,5 m.n.m
			PRÍSTAVISKO
			JACHTING
			LODENICA
			ZÁCHRANNÝ SYSTÉM


Schvaľovacia doložka:

Označenie schvaľovacieho orgánu: Obecné zastupiteľstvo v Holčívcoch
 Číslo uznesenia a dátum schválenia:
 Číslo VZN obce, ktorým sa vyhlasuje záväzná časť ÚPN obce :
 Oprávnená osoba: Mgr. Michal Flešár - starosta obce



„Tento projekt bol realizovaný s finančnou pomocou Európskej únie z Európskeho fondu regionálneho rozvoja (ERDF) prostredníctvom Operačného programu Základná infraštruktúra, ktorého riadiacim orgánom je Ministerstvo výstavby a regionálneho rozvoja Slovenskej republiky“

MIERKA



BIOZEM s.r.o.

ÚZEMNÝ PLÁN OBCE HOLČÍKOVCE

v.č.:

3

KOMPLEXNÝ VÝKRES PRIESTOROVÉHO USPORIADANIA A FUNKČNÉHO VYUŽITIA ÚZEMIA A VEREJNÉHO DOPRAVNÉHO VYBAVENIA S VYZNAČENOU ZÁVÄZNOU ČASŤOU RIEŠENIA A VEREJNOPROSPEŠNÝMI STAVBAMI - ZASTAVANÉ ÚZEMIE

OBSTARÁVATEĽ: OBEC HOLČÍKOVCE

M = 1 : 2 000

RIEŠITELIA: Ing. arch. Vladimír Nedelko, Ing. arch. Marian Rajnič AA, Ing. arch. Ivan Vook, Akad. arch. Ing. arch. Jozef Zelem, Ing. Ivan Bača, Ing. Juraj Marton, Ing. Ján Stano, Ing. Vasil Vachna, Vladimír Nedelko, Jozef Andrej

SPRACOVANÉ : 11.2008