

# ÚZEMNOPLÁNOVACIA DOKUMENTÁCIA "ZMENY A DOPLNKY č.1/2021 ÚZEMNÉHO PLÁNU OBCE HOLČÍKOVCE"

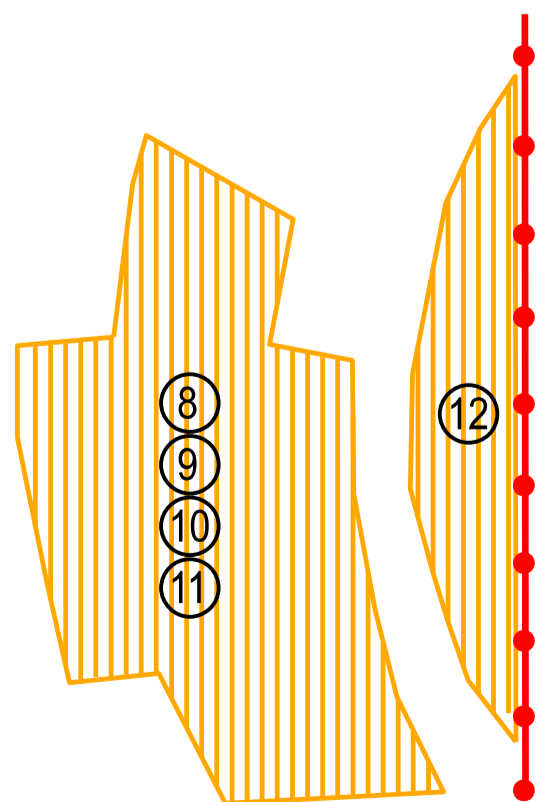
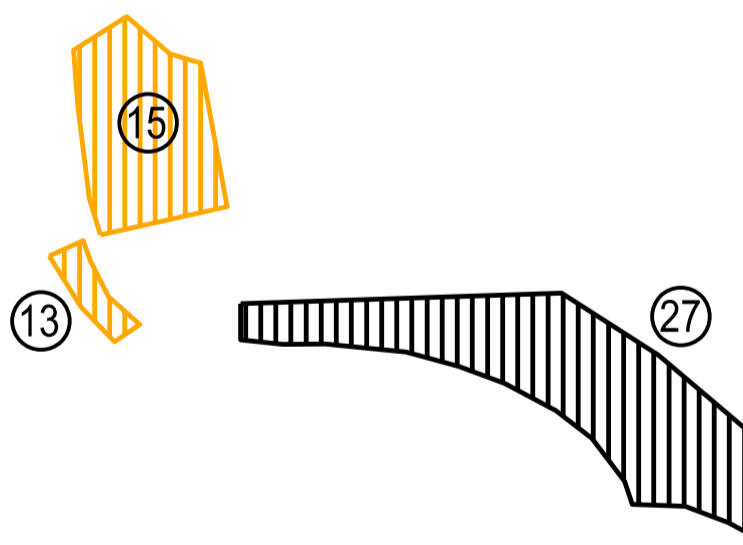
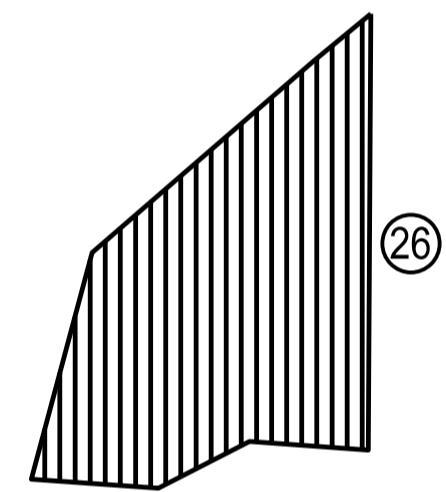
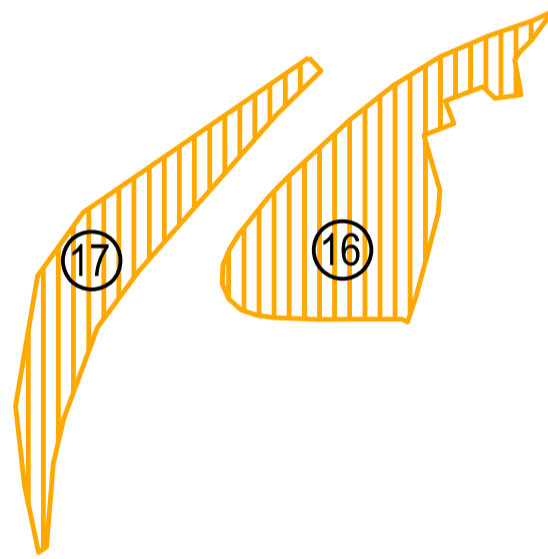
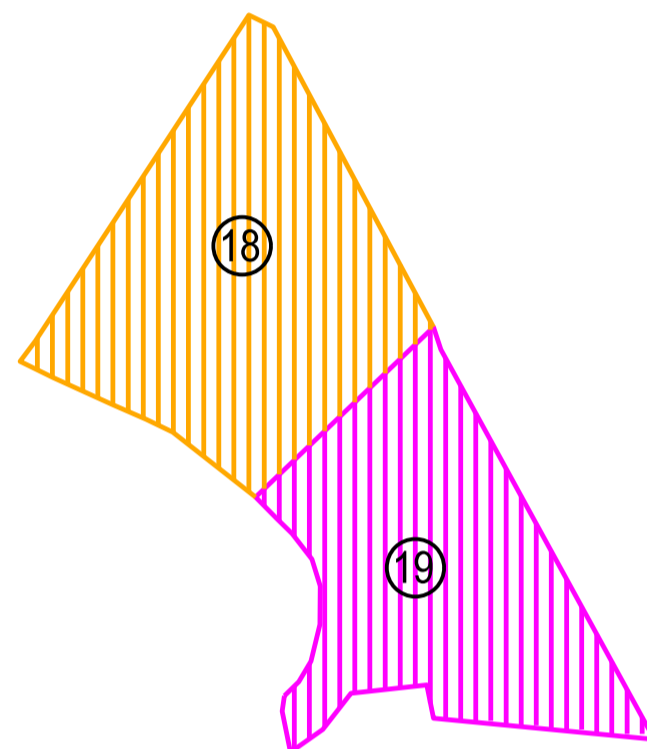
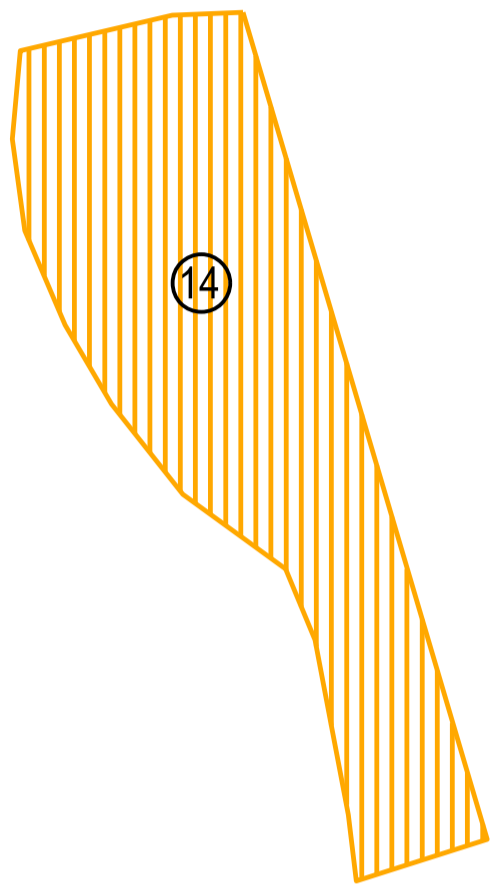



## Legenda zmeny a doplnky č.1/2021:

- 1 Zmena funkčnej plochy technického vybavenia územia (ČOV) na funkčnú plochu výroby, skladov a skládok
- 2 Zmena funkčnej plochy športu na funkčnú plochu technického vybavenia pre ČOV
- 3 Zmena trás úsekov verejného vodovodu
- 4 Zmena častí funkčnej plochy spravidnej-liniovéj zelene na funkčnú plochu rekreácie a CR
- 5 Zmena funkčnej plochy lesa na funkčnú plochu rekreácie a CR
- 6 Zmena častí funkčnej plochy lesa na funkčnú plochu rekreácie a CR
- 7 Zmena funkčnej plochy lesa na funkčnú plochu rekreácie a CR
- 8 Zmena funkčnej plochy občianskeho vybavenia na funkčnú plochu rekreácie a CR pre autocamping s prístupom
- 9 Zmena funkčnej plochy liniovéj-spravidnej zelene na funkčnú plochu rekreácie a CR
- 10 Zmena funkčnej plochy športu na funkčnú plochu rekreácie a CR
- 11 Zmena funkčnej plochy TVÚ (parkovisko P21) na funkčnú plochu rekreácie a CR
- 12 Zmena častí funkčnej plochy lesa na funkčnú plochu rekreácie a CR
- 13 Zmena častí funkčnej plochy liniovéj-spravidnej zelene na funkčnú plochu rekreácie a CR v severnej časti RS
- 14 Zmena častí funkčnej plochy športu na funkčnú plochu rekreácie a CR
- 15 Zmena funkčnej plochy TVÚ - P19 a častí spravidnej liniovéj zelene na funkčnú plochu rekreácie a CR
- 16 Zmena funkčnej plochy verejnej zelene na funkčnú plochu rekreácie a CR
- 17 Zmena funkčnej plochy športu na funkčnú plochu rekreácie a CR
- 18 Zmena funkčnej plochy verejnej zelene na funkčnú plochu rekreácie a CR pre autocamping
- 19 Zmena funkčnej plochy športu a funkčnej plochy rekreácie a CR na funkčnú plochu občianskeho vybavenia (amfiteáter)
- 20 Zmena funkčnej plochy TVÚ (parkovisko P14) a funkčnej plochy športu na funkčnú plochu rekreácie a CR
- 21 Zmena funkčnej plochy TTP na funkčnú plochu rekreácie a CR
- 22 Zmena častí funkčnej plochy lesa na funkčnú plochu rekreácie a CR
- 23 Zmena častí funkčnej plochy lesa na funkčnú plochu rekreácie a CR
- 24 Zmena častí funkčnej plochy lesa na funkčnú plochu rekreácie a CR
- 25 Zmena funkčnej plochy liniovéj zelene na funkčnú plochu rekreácie a CR
- 26 Zväčšenie kapacity parkoviska P17 a P18d v RS EVA
- 27 Zväčšenie kapacity parkoviska P20 v RS EVA-autocamp

## LEGENDA :

stav	návrh	
		HRANICA KATASTRÁLNEHO ÚZEMIA
		HRANICA ZASTAVANÉHO ÚZEMIA
		PLOCHA REKREÁCIE A CESTOVNÉHO RUCHU
		PLOCHA OBČIANSKEJ VYBAVENOSTI
		PLOCHA VÝROBY, SKLADOV A SKLÁDKOK
		PLOCHA TECHNICKÉHO VYBAVENIA
		MIESTNA ÚČELOVÁ KOMUNIKÁCIA
		OCHRANNÉ PÁSMO



PARÉ ČÍSLO	HĽAVNÝ RIEŠITEĽ ING.ARCH. MARIÁN FERJO	ING.ARCH. MARIÁN FERJO	Ing.arch. Marián Ferjo Výšná Sebaštová 138, 080 06 Prešov tel./fax: 0517734043, mob: 0905 537 289 e-mail: marianferjo@stisrma.slovakia.sk
	ODBORNE SPOSOBILÁ OSOBA PRE OBSTARÁVANIE ÚPD OBSTARÁVATEĽ	ING.ARCH. VLADIMÍR DEBNÁR OBEC HOLČÍKOVCE	
	NÁZOV DOKUMENTÁCIE ÚZEMNOPLÁNOVACIA DOKUMENTÁCIA "ZMENY A DOPLNKY č.1/2021 ÚZEMNÉHO PLÁNU OBCE HOLČÍKOVCE"	DÁTUM 06/2021 FORMÁT 6x A4 STUPEŇ NÁVRH	
	NÁZOV VÝKRESU Komplexný výkres priestorového usporiadania a funkčného využitia územia a verejného dopravného vybavenia s vyznačenou záväznou časťou riešenia a verejnoprospešnými stavbami – zastavané územie	MIERKA 1:2 000	VÝKRES ČÍSLO 3b-1.1

