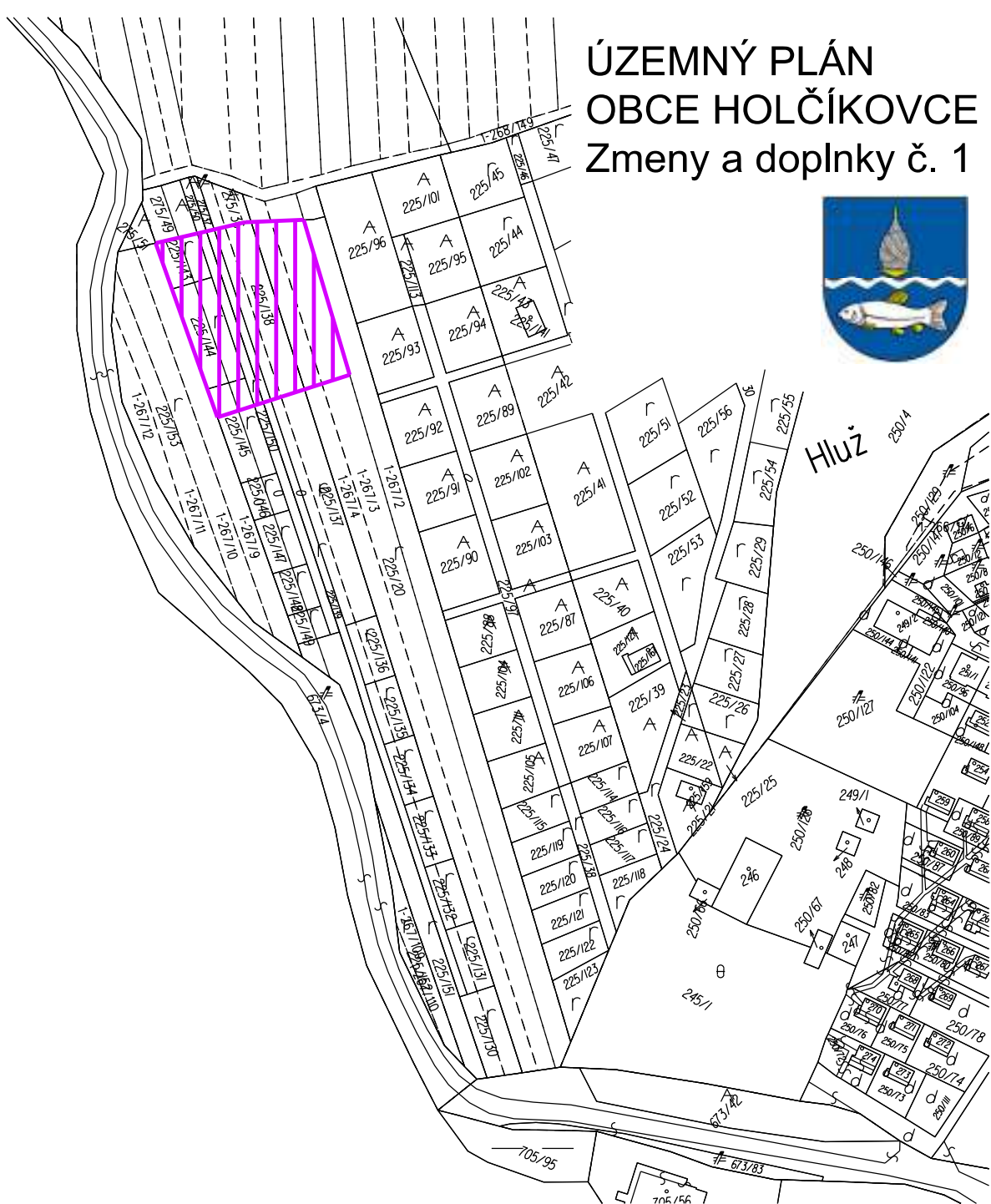




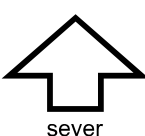
# ÚZEMNÝ PLÁN OBCE HOLČÍKOVCE Zmeny a doplnky č. 1



## LEGENDA :

stav	návrh	
		PLOCHA OBČIANSKEJ VYBAVENOSTI

- ⑧ Zmena časti funkčnej plochy športu vymedzená pozemkami KNC 225/138, KNC 225/143, KNC 225/144 a časti pozemkov KNC 225/139, KNC 225/145, KNC 225/150, KNE 267/3, KNE 267/4 na funkčnú plochu občianskeho vybavenia v lokalite Eva

PARÉ ČÍSLO	HLAVNÝ RIEŠITEL	ING.ARCH. MARIÁN FERJO 	<b>ing.arch. Marián Ferjo</b>	
	ODBORNE SPOSOBILÁ OSOBA PRE OBSTARÁVANIE ÚPD	ING.ARCH. VLADIMÍR DEBNÁR 	Vyšná Šebastová 138, 080 06 Prešov tel., fax : 051/7734049, mobil : 0905 537 289 e-mail : marianferjo@tristanstudio.sk	
	OBSTARÁVATEL	OBEC HOLČÍKOVCE	DÁTUM	12/2017
 sever	NÁZOV DOKUMENTÁCIE ÚZEMNÝ PLÁN OBCE HOLČÍKOVCE Zmeny a doplnky č. 1		FORMÁT	1x A4
	NÁZOV VÝKRESU Komplexný výkres priestorového usporiadania a funkčného využitia územia a verejného dopravného vybavenia s vyznačenou záväznou časťou riešenia a verejnoprospešnými stavbami - zastavané územie		STUPEŇ	NÁVRH
			MIERKA	VÝKRES ČÍSLO
			1:2 000	3f